

O B E C H O R O M Ě Ř I C E

Velvarská 100, 252 62 Horoměřice


Vyřizuje: ing. Štědronská
Čj.OÚHO/2391,2394/18/Št


GLOBAL PROPERTY a.s.
Arbesovo nám.3
150 00 Praha 5

Horoměřice dne 4.10.2018

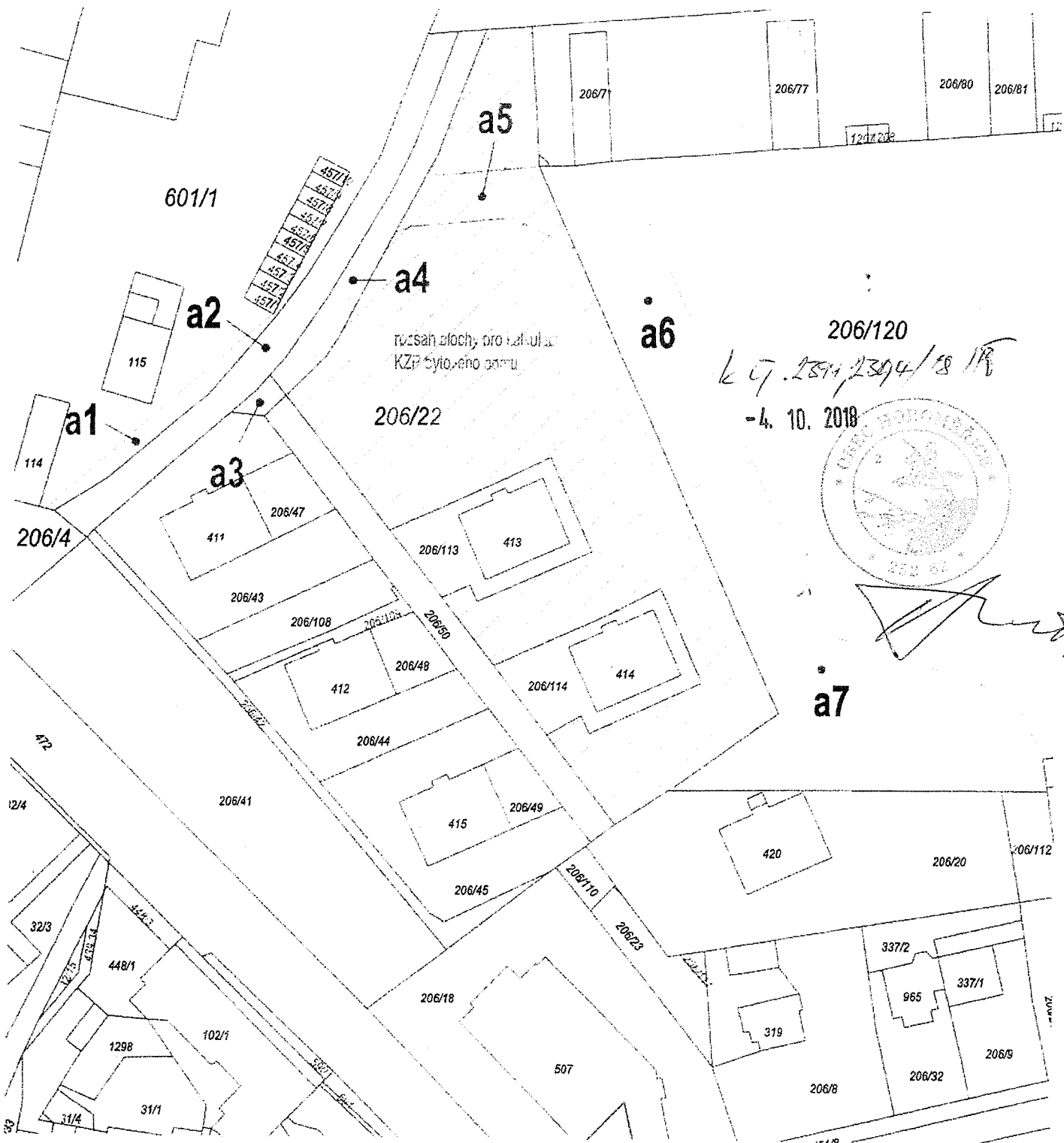
Věc : Souhlas obce Horoměřice s dělením a slučováním pozemků.

Obec Horoměřice vydává souhlas s dělením a následným slučováním pozemků k.č. 601/1, 206/4, 206/50, 206/22, 206/120 v k.ú.Horoměřice dle přiložené potvrzené situace, která je nedílnou součástí souhlasu a to za účelem zřízení místní obslužné komunikace.



Zdeněk B a b k a
starosta



Příloha : potvrzená situace z 09/2018, zpracovatel ing.arch.Roman Truneček
Na vědomí : --



206/120
 206/120/18 PR
 - 4. 10. 2018



LEGENDA

plocha	parcely / vlastníci	orientační výměra*
a1	601/1 Královská kanonie premonstrátů	275 m ²
a2	266/4 Obec Horoměřice	682 m ²
a3	206/50 Obec Horoměřice	38 m ²
a4	206/22 Castelfranco s.r.o.	385 m ²
a5	206/22 Castelfranco s.r.o.	278 m ²
a6	206/120 Královská kanonie premonstrátů	976 m ²
a7	206/120 Královská kanonie premonstrátů	1905 m ²

rozsah zpevněných ploch nutných k dopravní a technické obsluze navrhovaného bytového domu

HOROMĚŘICE - BYTOVÝ DŮM (č.parc.206/22)
 DĚLENÍ A SLUČOVÁNÍ PARCEL TRASY VEŘEJNÉ KOMUNIKACE A KORIDORŮ INŽENÝRSKÝCH SÍTÍ (koridor "a")

ZPRACOVAL: Ing.arch. Roman Truneček

1 : 1000

09 / 2018

*O a6 a a7 rozdělají
 a7 ok 206/22 → 206/122*

*a5 se vyloučí
 a4 - " -*