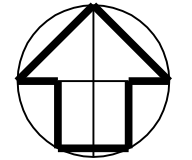
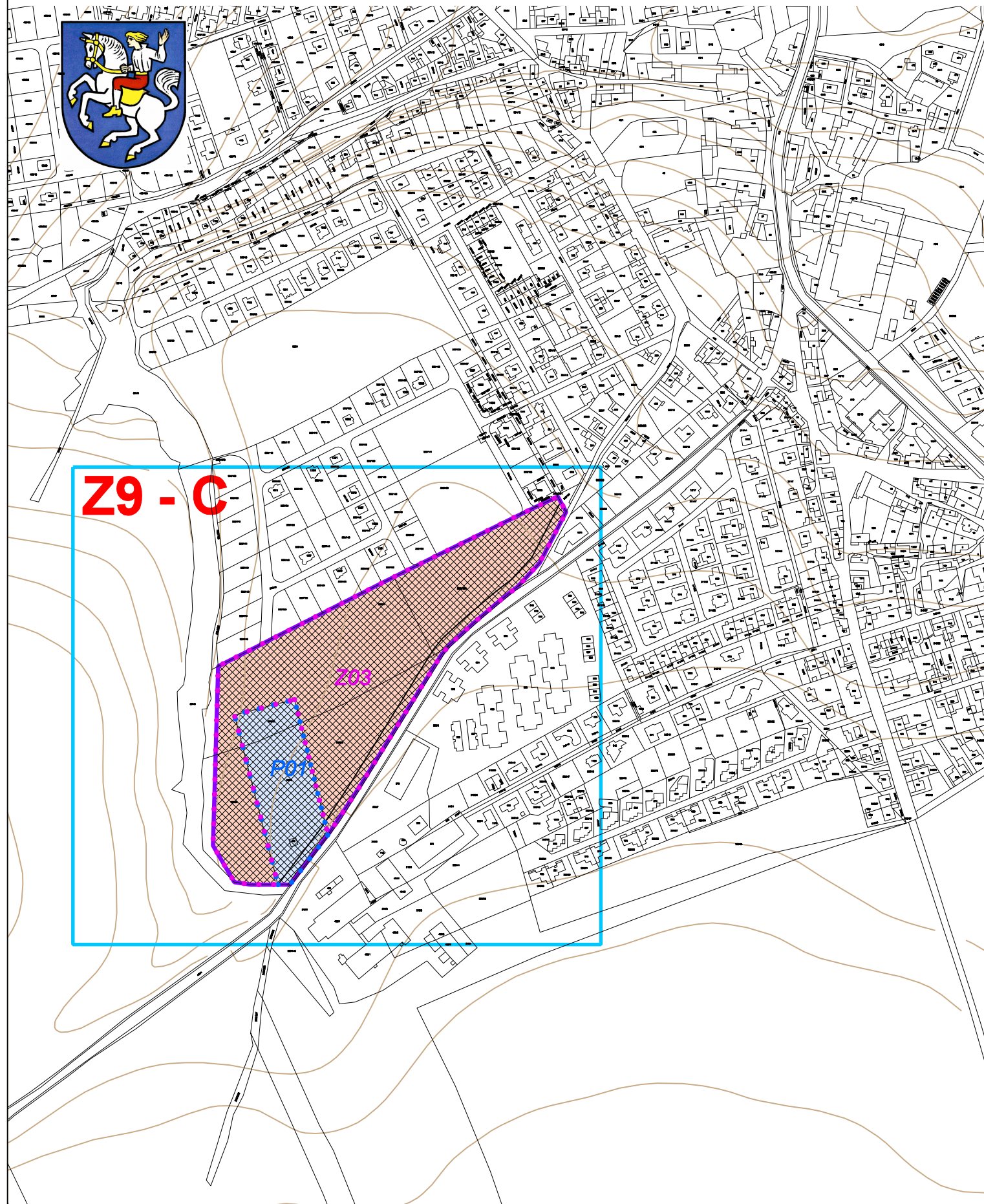



HOROMĚŘICE

ÚZEMNÍ PLÁN SÍDELNÍHO ÚTVARU - ZMĚNA č. 9

ZÁKLADNÍ ČLENĚNÍ

1 : 5 000



HRANICE ÚZEMÍ

Z9 - C OZNAČENÍ LOKALITY
S plochami navrženými
na změnu způsobu využití

HRANICE ŘEŠENÉHO ÚZEMÍ
(území řešené Změnou č. 9 ÚPnSÚ)

ČLENĚNÍ ÚZEMÍ

PLOCHY ZMĚN V ZASTAVĚNÉM ÚZEMÍ, ZASTAVITELNÉ PLOCHY

P01 PLOCHY PŘESTAVBY

Z03 ZASTAVITELNÉ PLOCHY

PLOCHY, KDE BUDOU ZMĚNY STANOVENY REGULAČNÍM PLÁNEM
(zastavitelné plochy s podmínkou zpracování regulačního plánu)

Objednavatel : Obec Horoměřice
Pořizovatel : Městský úřad Černošice
odbor územního plánování
Zpracovatel : Ing. arch. MILIČ MARYŠKA
datum : 2013

HOROMĚŘICE - k.ú. Horoměřice

**ÚZEMNÍ PLÁN SÍDELNÍHO ÚTVARU
ZMĚNA č. 9 ÚPnSÚ
ZÁKLADNÍ ČLENĚNÍ**

měřítko : 1 : 5 000

A3