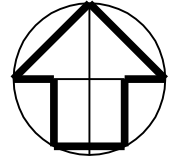



HOROMĚŘICE

ÚZEMNÍ PLÁN SÍDELNÍHO ÚTVARU - ZMĚNA č. 9

ZÁKLADNÍ ČLENĚNÍ

1 : 5 000



Z9 - A

HRANICE ÚZEMÍ

Z9 - A OZNAČENÍ LOKALITY
S plochami navrženými
na změnu způsobu využití

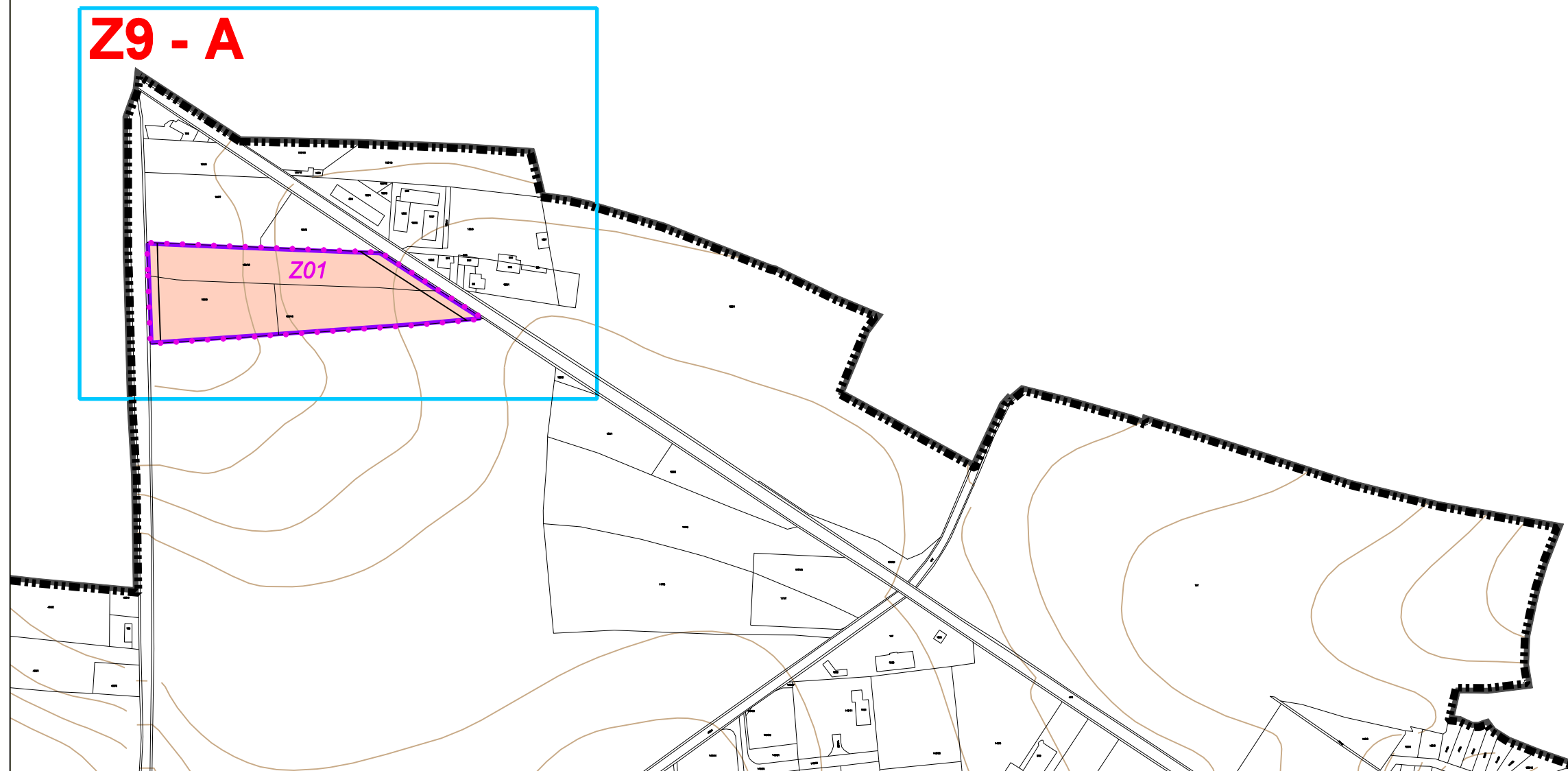
HRANICE ÚZEMÍ OBCE HOROMĚŘICE
území řešené ÚPnSÚ Horoměřice

HRANICE ŘEŠENÉHO ÚZEMÍ
(území řešené Změnou č. 9 ÚPnSÚ)

ČLENĚNÍ ÚZEMÍ

PLOCHY ZMĚN V ZASTAVĚNÉM ÚZEMÍ, ZASTAVITELNÉ PLOCHY

ZASTAVITELNÉ PLOCHY



Objednavatel : Obec Horoměřice
Pořizovatel : Městský úřad Černošice
odbor územního plánování
Zpracovatel : Ing. arch. MILIČ MARYŠKA
datum : 2013

HOROMĚŘICE - k.ú. Horoměřice

**ÚZEMNÍ PLÁN SÍDELNÍHO ÚTVARU
ZMĚNA č. 9 ÚPnSÚ
ZÁKLADNÍ ČLENĚNÍ**

měřítko : 1 : 5 000

A1