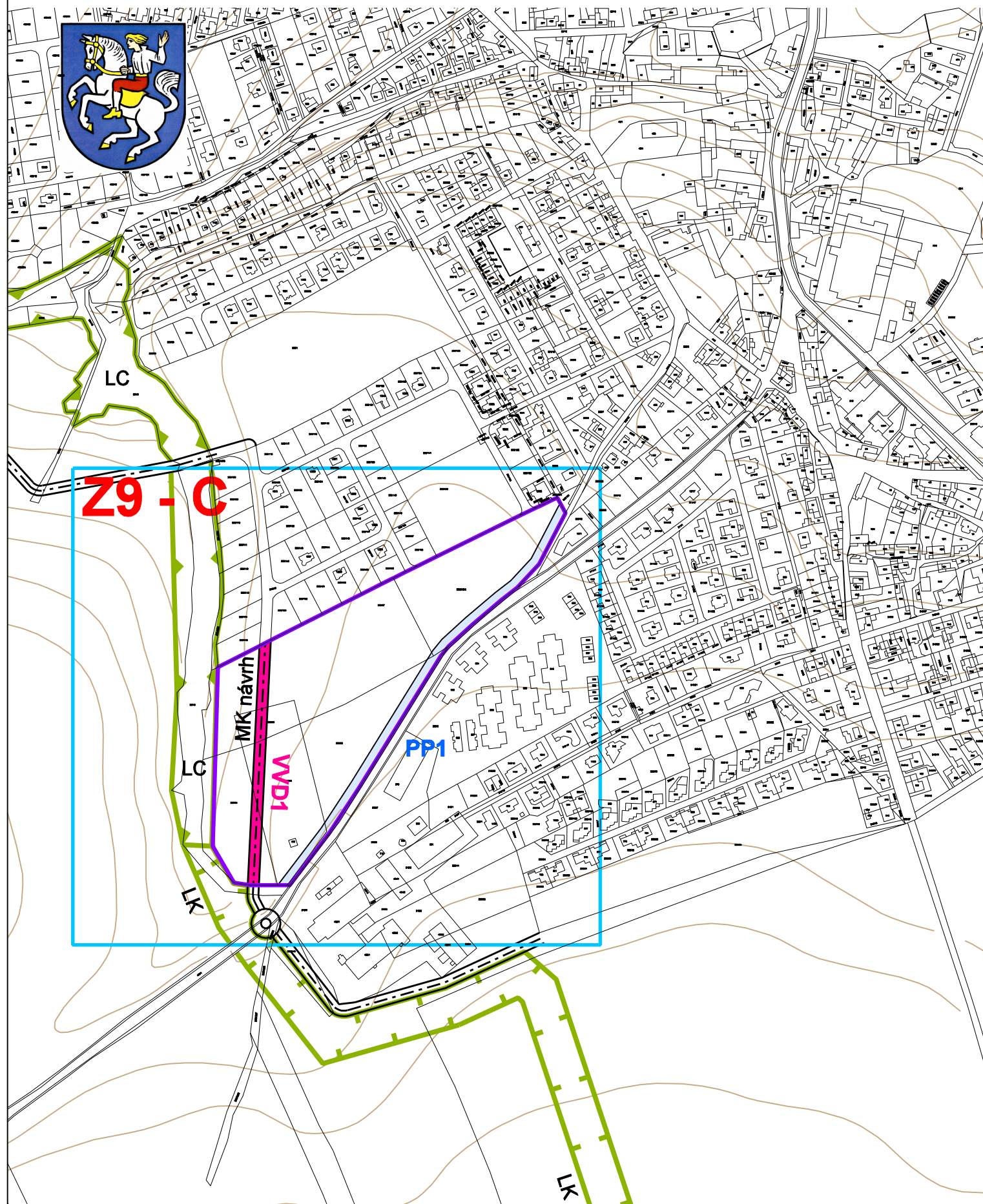


HOROMĚŘICE

ÚZEMNÍ PLÁN SÍDELNÍHO ÚTVARU - ZMĚNA č. 9

VEŘEJNĚ PROSPĚŠNÉ STAVBY A OPATŘENÍ

1 : 5 000



Z9 - C

LC

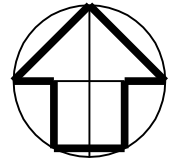

LK

PP1

LC

LK

LK



HRANICE ÚZEMÍ

Z9 - C OZNAČENÍ LOKALITY
S plochami navrženými
na změnu způsobu využití

HRANICE ÚZEMÍ OBCE HOROMĚŘICE
území řešené ÚPnSÚ Horoměřice

HRANICE ŘEŠENÉHO ÚZEMÍ
(území řešené Změnou č. 9 ÚPnSÚ)

VEŘEJNĚ PROSPĚŠNÉ STAVBY A OPATŘENÍ

DOPRAVNÍ INFRASTRUKTURA

VDP1 Místní komunikace
- sběrná - funkční třída B2
(kategorie MS 9)
- šířka veřejného prostoru 12 m

VEŘEJNÁ PROSTRANSTVÍ

PP1 Plochy veřejných prostranství
- zeleň na veřejných prostranstvích
- pěší a cyklistické komunikace

ÚZEMNÍ SYSTÉM EKOLOGICKÉ STABILITY

Stávající stav podle ÚPnSÚ

LBC Biocentrum lokální - LBC
vymezení funkční a částečně funkční

LBK Biokoridor lokální - LBK
vymezení funkční a navržený

Objednavatel : Obec Horoměřice
Pořizovatel : Městský úřad Černošice
odbor územního plánování
Zpracovatel : Ing. arch. MILIČ MARYŠKA
datum : 2013

HOROMĚŘICE - k.ú. Horoměřice

**ÚZEMNÍ PLÁN SÍDELNÍHO ÚTVARU
ZMĚNA č. 9 ÚPnSÚ**
VEŘEJNĚ PROSPĚŠNÉ STAVBY A OPATŘENÍ

C1

měřítko : 1 : 5 000